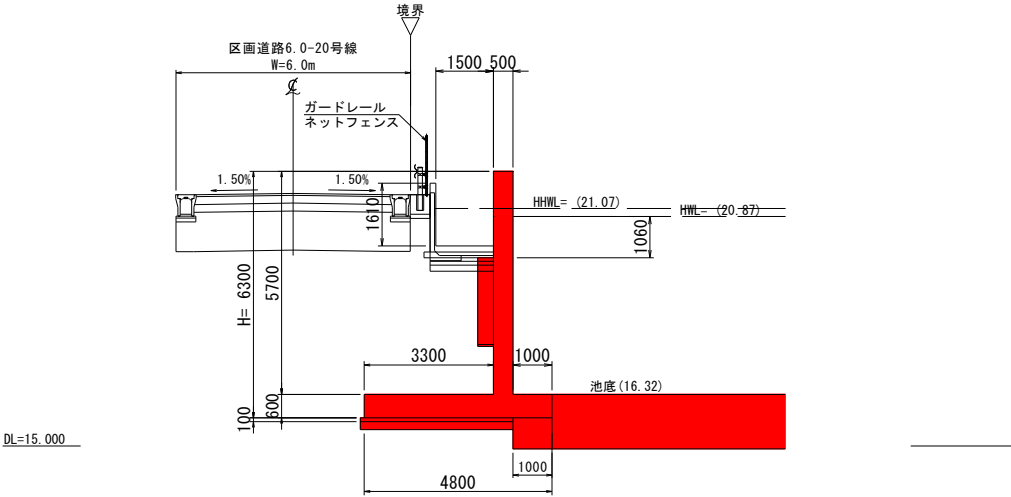


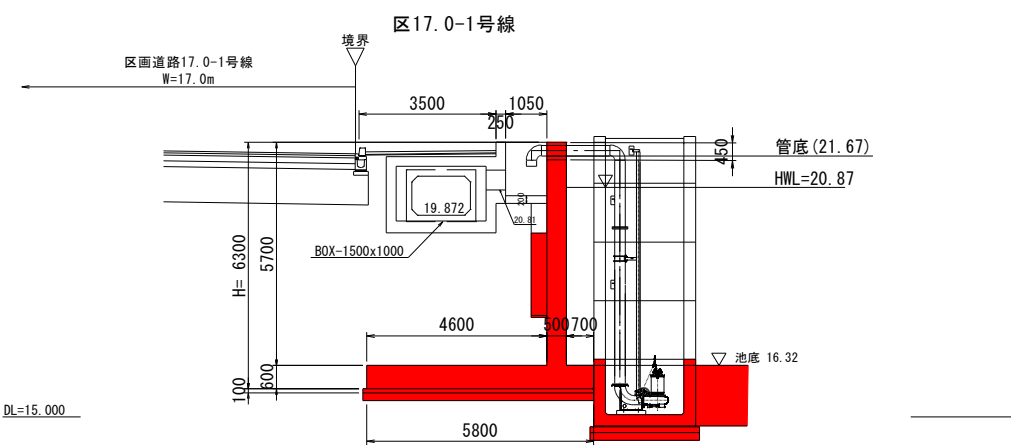
ブロック別標準断面図

S=1:100
(1:200)

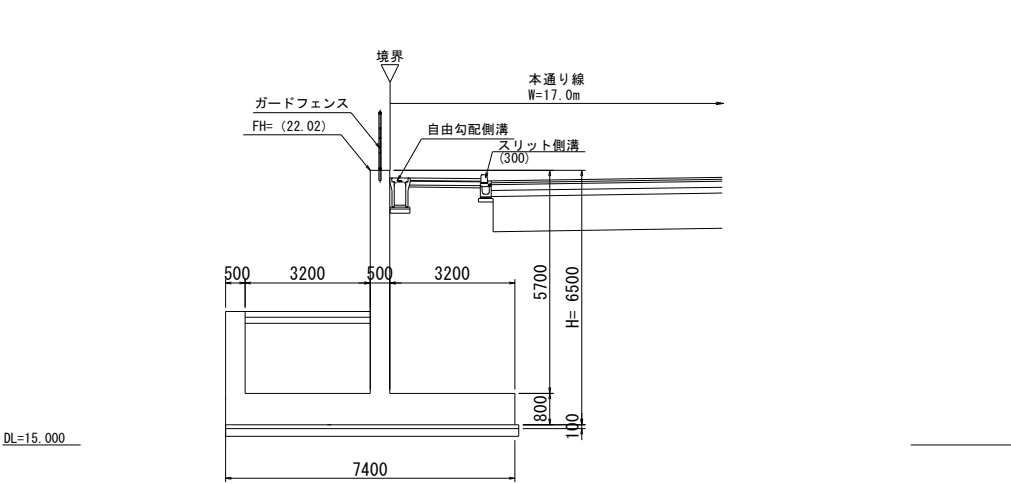
D-D断面図
8ブロック



E-E断面図
10ブロック



F-F断面図
13ブロック



事業名	浜松都市計画事業 浜北中央北土地区画整理事業		
工事名	令和7年度 調整池築造工事(北側工区・その1)		
道路橋梁名			
工事箇所	浜松市 浜名区 道本 地内		
図名	調整池横断面図(2)		
図面番号	全 30 枚ノ内 3	縮尺	S=1:100 (1:200)
設計課		設計月日	
浜松市浜北中央北土地区画整理組合			